

LIVRET MOBILITÉ 2026

adidas TERREX MaXi-Race



**Du 29 au 31 mai
2026**

le tOur du lac d'Annecy par les montagnes

SOMMAIRE

3 et 4

Rejoindre Annecy

5 et 6

Se déplacer dans Annecy et son agglomération

7 à 18

Se déplacer pendant l'évènement

19 à 22

N'oublions pas les bons usages



• Sur quelles pages du livret me rendre selon mon rôle ?

	Coueurs	Assistants	Relayeurs
Les moyens de transport pour venir à Annecy - page 4	X	X	X
Se déplacer dans Annecy et son agglomération - page 6	X	X	X
Le plan général du système de mobilité 2026 - page 8	X	X	X
Plan général des parkings - page 9	X	X	X
Se garer aux parkings relais et profiter de la navette pour venir chercher son dossard au MaXi-Village - page 10 et 11	X (conseillé uniquement pour le retrait des dossards)	X	
Venir au MaXi-Village depuis le Petit-Port - page 12	X	X	X
Se rendre en MaXi-Cars aux bases vie de Doussard et du Semnoz - page 13	X	X	X
Le plan des arrêts de bus autour du MaXi-Village - page 14	X	X	X
Les tarifs - page 15	X	X	X
Les MaXi-Cars coureurs pour se rendre à son départ de course - page 16	X		
Focus MaXi-Cars pour les relayeurs - page 17			X
Le plan des routes fermées et zones conseillées - page 18		X	X



1 REJOINDRE ANNECY

LES MOYENS DE TRANSPORT POUR VENIR A ANNECY

Adresse du MaXi-Village : [parking des Marquisats, 54 rue des Marquisats 74940 Annecy](#)



Venir depuis l'aéroport de Genève

- Ligne de bus de la région : **272 - Annecy/Genève Aéroport** desservant la gare routière d'Annecy à 25 minutes à pied du MaXi-Village
- Bus entre les gares et le parking des Marquisats (MaXi-Village) : **ligne 15a-b, ligne Y51**. Arrêt Piscine Marquisats.
- Ligne de train Genève/Annecy



Venir en covoiturage

Mutualiser vos déplacements avec votre club, votre communauté ou entre amis. RDV sur la page événement adidas TERREX MaXi-Race du site Mov'ici pour partager vos trajets :

- Créez votre compte Mov'ici
- Allez sur la page spéciale adidas TERREX MaXi-Race **en cliquant ici**.
- Chauffeur : je partage mon trajet et le nombre de places disponibles dans mon véhicule
- Recherche d'un chauffeur : je partage mon lieu de départ et mon trajet pour trouver un conducteur



Venir en bus

- La gare routière est située dans le centre ville (à côté de la gare SNCF) d'Annecy à 25 minutes à pied du MaXi-Village
- Bus entre la gare SNCF et le parking des Marquisats (MaXi-Village) : **ligne 15a-b, ligne Y51**. Arrêt Piscine Marquisats.



Venir en train

- Gare SNCF dans le centre d'Annecy à 25 minutes à pied du MaXi-Village
- Bus entre la gare et le parking des Marquisats (MaXi-Village) : **ligne 15a-b, ligne Y51**. Arrêt Piscine Marquisats.



Venir en vélo

En bike-packing : créer votre propre aventure MaXi-Race en famille, entre ami(e)s... On vous attend pour partager votre aventure avec la communauté adidas TERREX MaXi-Race.



2 SE DÉPLACER DANS ANNECY ET SON AGGLOMERATION

SE DÉPLACER DANS ANNECY ET SON AGGLOMÉRATION



À pied, se déplacer en marchant c'est aussi prendre le temps de visiter et de profiter du bord du lac et son panorama ;-)



Echauffez-vous en vous déplaçant en vélo vers le MaXi-Village.

L'agglomération vous propose les **Vélonecy** autour du lac ou retrouvez les **loueurs de vélos privés**



Pour votre trajet hôtel/village et vos déplacements utilisez le réseau de bus Sibra :

Le Pass Evènement est disponible pendant l'adidas TERREX MaXi-Race. Il permet de circuler sur tout le réseau SIBRA.

- Pass 1 jours : envoyez "EVENT 1" au 93 740 : 4€
- Pass 2 jours : envoyez "EVENT 2" au 93 740 : 6€
- Pass 3 jours : envoyez "EVENT 3" au 93 740 : 8€

Offre Event valable du 29 au 31 mai 2026, ce pass sera en vente 5 jours avant l'évènement. Achat en agence Sibra, sur [la boutique en ligne Sibra](#), via l'application ([Android](#) ou [App Store](#)) ou par SMS* en envoyant «EVENT1», «EVENT2» ou «EVENT3» au 93740.

*ATTENTION : le pass Event par SMS s'active dès le jour de l'achat

Ticket à l'unité, pour 1 trajet :

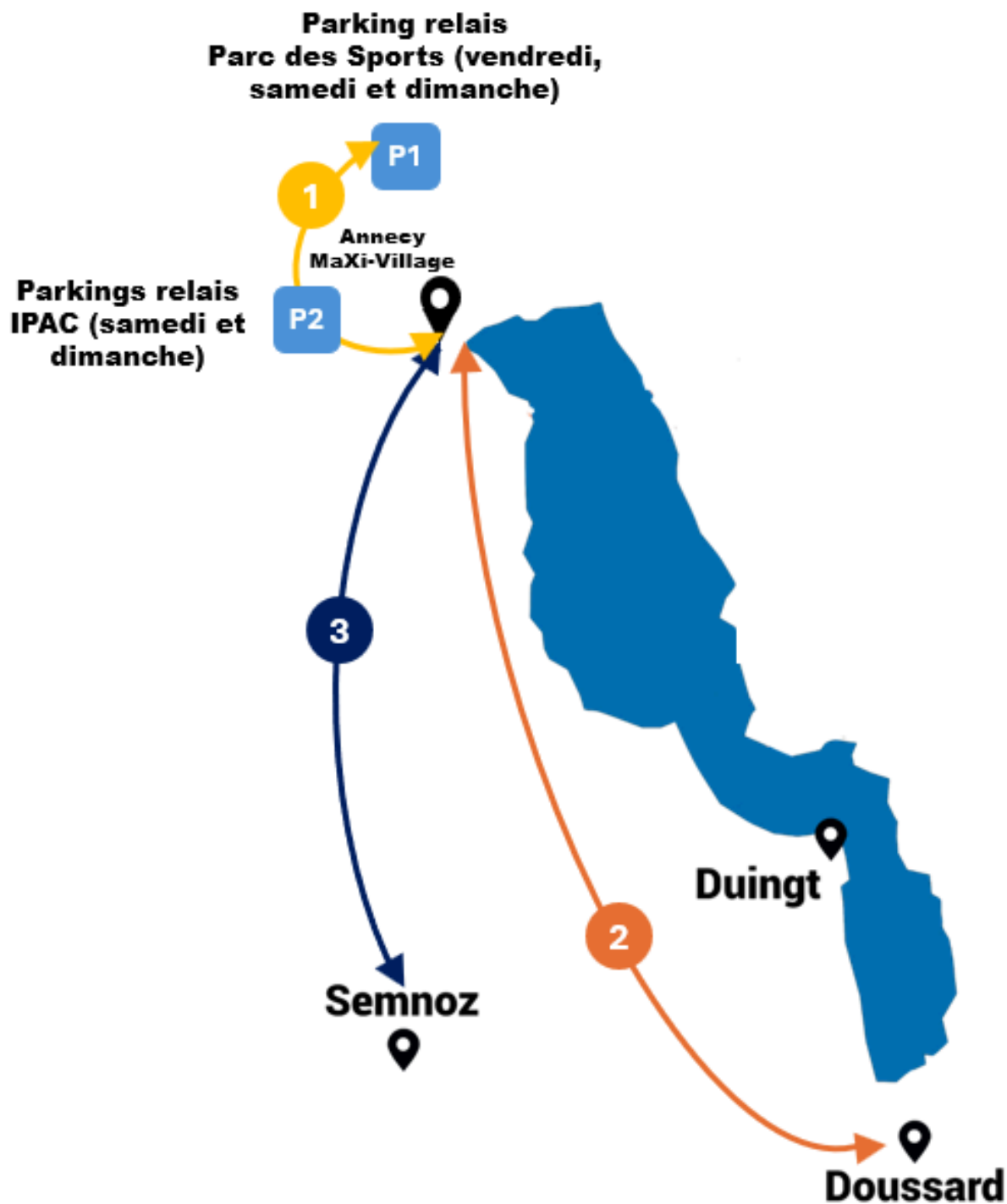
- 2,00€ par SMS, via l'application ([Android](#) ou [App Store](#)) ou en agence
- 2,50€ auprès du chauffeur
- 6,00€, pour 4 personnes sur le même trajet : Pass tribu

[Plan et horaires des lignes Sibra disponibles ici](#)



3 SE DÉPLACER PENDANT L'ÉVÈNEMENT

CARTE GÉNÉRALE DES LIGNES MAXI-CARS



- **Ligne 1** : navette le vendredi (sauf arrêt IPAC), samedi et dimanche
- **Ligne 2** : MaXi-Cars bases via Doussard le samedi
- **Ligne 3** : MaXi-Cars bases via Semnoz le samedi et le dimanche

*Horaires sur les pages suivantes

OU PRENDRE MON TICKET ACCOMPAGNATEURS ET RELAYEURS POUR LES MAXI-CARS ?

Sur la boutique ligne de l'adidas TERREX MaXi-Race :

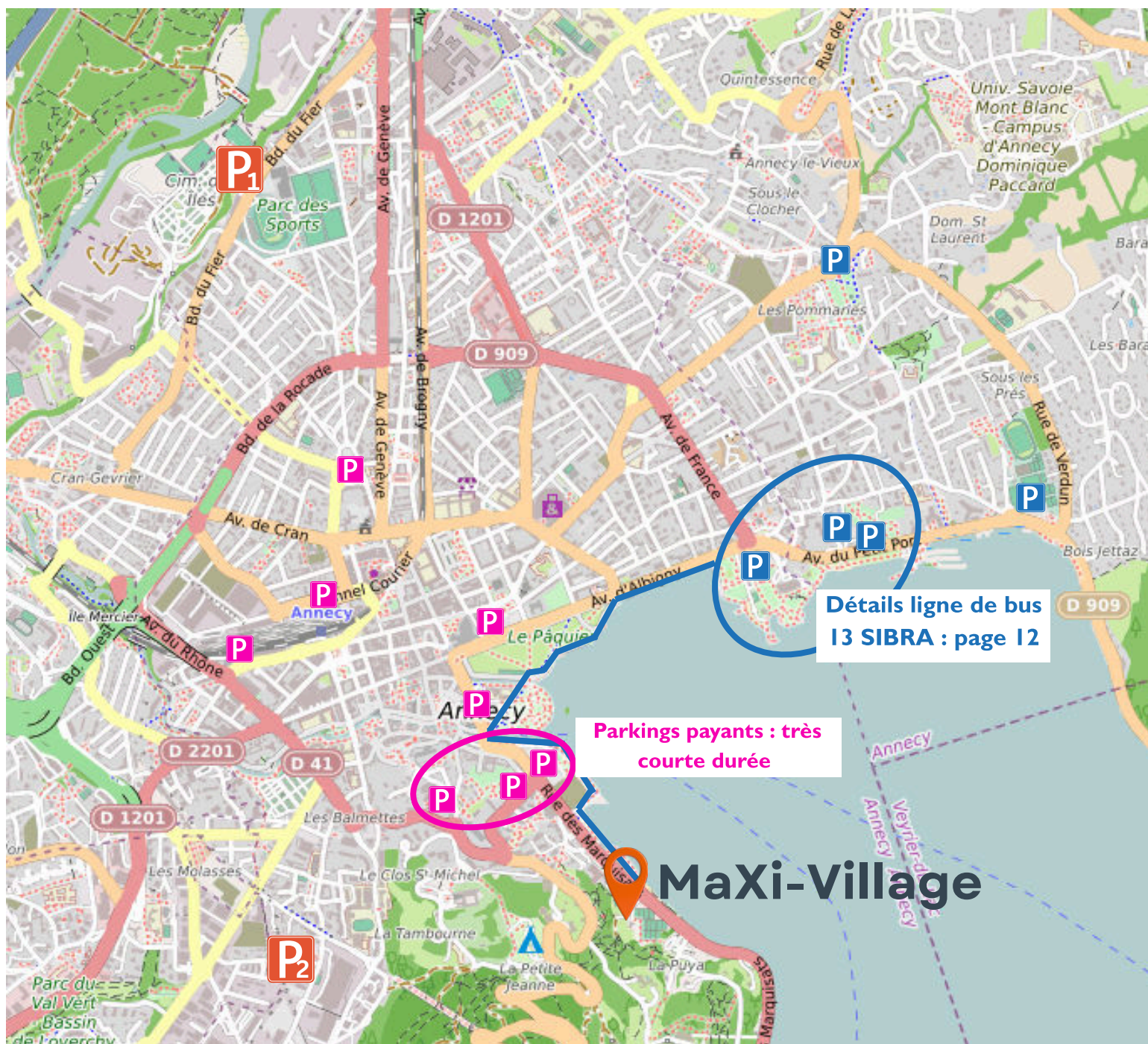
<https://www.maxi-race.org/boutique/>

Achat possible depuis le 1er avril 2026

PLAN GÉNÉRAL DES PARKINGS



Pour assister à l'évènement, vous pouvez vous garer sur les parkings relais mis en place par l'organisation (voir conditions et détails pages suivantes) et sur les parkings publics gratuits ou payants.



P Parkings relais mis en place par l'organisation
(voir conditions et détails page suivante)

P Parkings publics gratuits

P Parkings publics payants

— Itinéraire piéton entre 2 et 3 km selon le parking

SE GARER AUX PARKINGS RELAIS POUR VENIR CHERCHER VOTRE DOSSARD AU MAXI-VILLAGE



Venir au MaXi-Village

Se garer aux parkings relais et prendre les navettes organisation (ligne 1)

Deux parkings relais seront mis à disposition avec des navettes qui vous emmèneront au MaXi-Village. Ces parkings sont conseillés aux personnes qui viennent chercher leur dossard et qui ne restent pas très longtemps au MaXi-Village.

- **Le parking du Parc des Sports**, Boulevard du Fier, ANNECY : vendredi, samedi et dimanche
- **Le parking de l'école IPAC**, Chemin de la Prairie, ANNECY : le samedi et le dimanche

Pour accéder à ces parkings (gratuits) et à la navette (5€ pour l'ensemble des passagers de la voiture, vous devez obligatoirement réserver votre place de parking via notre boutique en ligne : <https://www.maxi-race.org/boutique/>.

Une navette partira toutes les heures de ces parkings relais, avec une fréquence plus importante quand une forte affluence est observée dans les réservations.

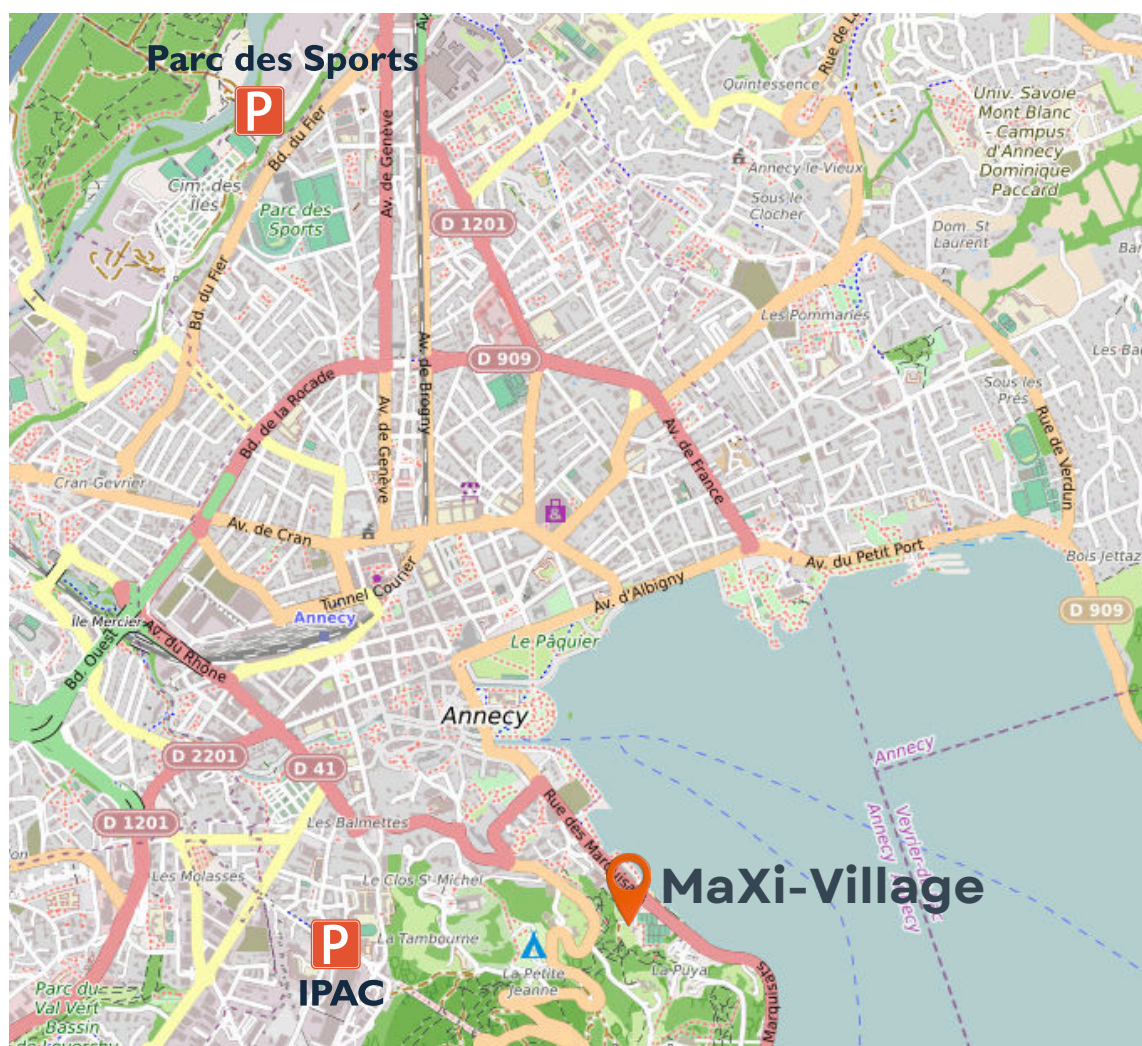
Comment fonctionne la réservation ?

- 1/ Je me rends sur la boutique en ligne :** <https://www.maxi-race.org/boutique/>.
- 2/ Je choisis le produit** qui correspond à mes besoins (quel parking et quel jour).
- 3/ Je choisis le nombre de passagers** présents dans la voiture pour que l'organisation puisse prévoir le bon nombre de tickets de bus. Quel que soit le nombre de passager, le tarif est fixé à 5€.
- 4/ Je choisis un créneau horaire de 2 heures** durant lesquelles je pourrais stationner ma voiture gratuitement.
- 5/ Si je veux rester plus de 2 heures, j'ajoute un second produit** au panier en indiquant de nouveau le nombre de passagers et le créneau horaire de 2 heures.
- 6/ Je valide mon panier et paie ma commande.**
- 7/ Je télécharge la facture** (disponible sur votre compte boutique, rubrique "commande") pour la présenter le jour J au bénévole à l'accueil du parking.

SE GARER AUX PARKINGS RELAIS ET PRENDRE LA NAVETTE POUR VENIR CHERCHER VOTRE DOSSARD AU MAXI-VILLAGE

Horaires :

- **Vendredi 29 mai** : de 8h00 à 21h00
 - dernier départ de la navette du Parkings relais à 18h00
 - dernier départ de la navette du MaXi-Village à 20h30
- **Samedi 30 mai** : de 8h00 à 21h00
 - dernier départ de la navette du Parkings relais à 18h00
 - dernier départ de la navette du MaXi-Village à 20h30
- **Dimanche 31 mai** : de 8h00 à 20h00
 - dernier départ de la navette du Parkings relais à 18h00
 - dernier départ de la navette du MaXi-Village pour le Parc des Sports à 19h30
 - dernier départ de la navette du MaXi-Village pour l'IPAC à 14h30



VENIR AU MAXI-VILLAGE DEPUIS LE PETIT PORT



Venir au MaXi-Village depuis le secteur du Petit Port

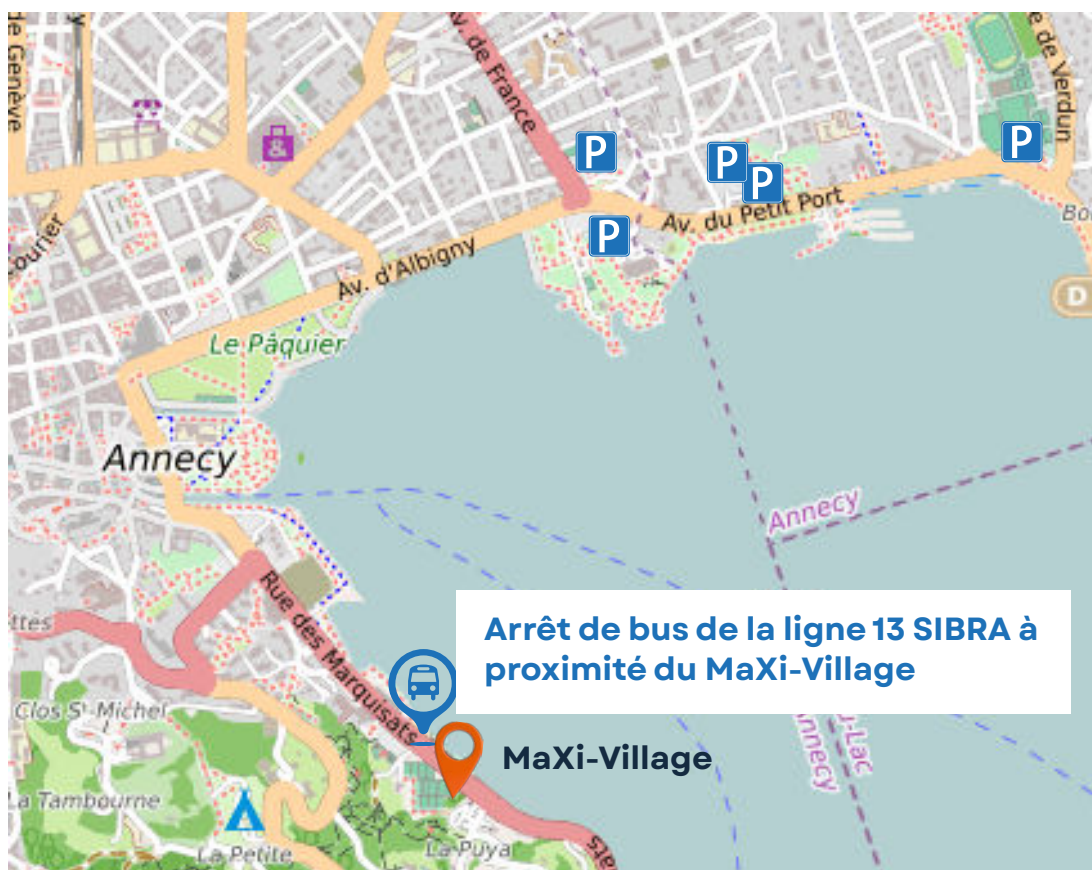
La meilleure solution depuis ce secteur est de venir à pied en longeant le lac (entre 2 et 3km). Cela vous permettra de découvrir le Pâquier, les Jardins de l'Europe avec une belle vue sur le lac et la Tournette.

Si vous préférez venir en transport, voici les solutions :

Le vendredi 29 et le samedi 30 : ligne publique SIBRA 13

- **La ligne 13** de la SIBRA dessert les arrêts proches des parkings publics du secteur Albigny/Petit Port et l'arrêt Piscine Marquisats proche du MaXi-Village
- Tickets de bus à prendre auprès de la SIBRA

Dimanche 31 mai : attention la ligne 13 de la SIBRA ne fonctionne pas le dimanche



COMMENT SE RENDRE AVEC LES MAXI-CARS AUX BASES VIE DE DOUSSARD ET DU SEMNOZ

Ligne 2 MaXi-Car bases vie : Annecy - Doussard - Annecy

Ticket à prendre sur [la boutique en ligne](#) (en cliquant ici).

Uniquement le samedi 30 mai

Sens Annecy - Doussard : de 5h00 à 14h15 avec un bus toutes les 30 minutes
Dernier départ d'Annecy à 14h15

Sens Doussard - Annecy : de 5h45 à 15h00 avec un bus toutes les 30 minutes
Dernier départ de Doussard à 15h00



Arrêt de bus à Annecy

Arrêt Colmyr proche du MaXi-Village :
<https://maps.app.goo.gl/tnUdgTNV5FY9wAL39>



Arrêt de bus à Doussard

Arrêt spécial adidas TERREX MaXi-Race sur le parking du lac de Doussard : <https://maps.app.goo.gl/HoV9bjAWjLtng5hq7>

Attention pas de bus le dimanche pour retourner à Doussard depuis Annecy

Ligne 3 MaXi-Car bases vie : Annecy - Semnoz - Annecy

Ticket à prendre sur [la boutique en ligne](#) (en cliquant ici).

Le samedi 30 mai

Sens Annecy - Semnoz : de 7h30 à 00h15 (dimanche) avec un bus toutes les 30 minutes - Dernier départ d'Annecy à 00h15 (dimanche)

Sens Semnoz - Annecy : de 8h15 à 01h00 (dimanche) avec un bus toutes les 30 minutes - Dernier départ du Semnoz à 01h00 (dimanche)

Le dimanche 31 mai

Sens Annecy - Semnoz : de 6h00 à 15h45 avec un bus toutes les 30 minutes - Dernier départ d'Annecy à 15h45

Sens Semnoz - Annecy : de 6h45 à 16h30 avec un bus toutes les 30 minutes - Dernier départ du Semnoz à 16h30



Arrêt de bus à Annecy

Arrêt Tillier proche du MaXi-Village : <https://maps.app.goo.gl/PkFp6T3XwUnPprNg6>



Arrêt de bus au Semnoz

Arrêt spécial adidas TERREX MaXi-Race sur le parking de la station : <https://maps.app.goo.gl/ixY4x7CZoWNQXXp38>

FOCUS ARRÊTS DE BUS AUTOUR DU MAXI-VILLAGE



Voici le plan des arrêts de bus aux alentours du MaXi-Village avec le cheminement piéton entre ces arrêts de bus et le MaXi-Village.



Arrêt Marquisats
Lignes publiques SIBRA (13 et 27)
Dépose des MaXi-Cars bases vie au retour de Doussard (ligne 2).

Arrêt Tillier
Navettes direction les parkings relais (ligne 1)
MaXi-Cars bases vie direction le Semnoz (ligne 3)

Arrêt Colmyr
MaXi-Cars bases vie direction Doussard (ligne 2)

MaXi-Village

*cette carte est susceptible d'évoluer



Cheminement piéton avec escaliers (500m et 45 mètres de dénivelé)

Cheminement piéton sans escaliers (1,2 km et 45 mètres de dénivelé)

Cheminement piéton sans escaliers (350 mètres)

TARIFS DES TICKETS MAXI-CARS

Vendredi 29 mai

Trajet	Tarif
Parking relais (Parc des Sports) + navette aller/retour MaXi-Village (ligne 1)	5€ (par voiture quelque soit le nombre de personne)

Samedi 30 mai

Trajet	Tarif
Parking relais (Parc des Sports ou IPAC) + navette aller/retour MaXi-Village (ligne 1)	5€ (par voiture quelque soit le nombre de personne)
Aller retour MaXi-Cars bases vie Annecy / Doussard (ligne 2)	8€
Aller retour MaXi-Cars bases vie Annecy / Semnoz (ligne 3)	8€
Pass journée MaXi-Cars bases vie - hors parking relais (ligne 2 + 3)	12€

Dimanche 31 mai

Trajet	Tarif
Parking relais (Parc des Sports ou IPAC) + navette aller/retour MaXi-Village (ligne 1)	5€ (par voiture quelque soit le nombre de personne)
Aller retour MaXi-Cars bases vie Annecy / Semnoz (ligne 3)	8€

Achat des tickets pour les MaXi-Car :

possible depuis le 1er avril 2026

Achat en ligne : <https://www.maxi-race.org/boutique/>

Tous les tickets de busé (hors ligne 1) seront à récupérer en physique au Point Infos (aux horaires d'ouverture du MaXi-Village)

LES MAXI-CARS COUREURS POUR SE RENDRE À SON DÉPART



POUR LES COUREURS

Seulement 2 courses ont un départ éloigné du secteur du MaXi-Village. Pour vous rendre à ces départs en dehors d'Annecy, nous mettons en place des MaXi-Cars coureurs, que nous vous conseillons vivement d'utiliser.

- **Quart de tOur du lac : samedi 30 mai à 7h30**
 - départ du MaXi-Car coureur : 1 rue Pierre Courbetin à Annecy
- **Shokz Demi-tOur du lac et tOur du lac en 2 jours (jour 2) : dimanche 31 mai à 6h30**
 - départ du MaXi-Car coureur au collège des Barattes, avenue de Montfleury, ANNECY LE VIEUX
 - Spécificité du tOur en 2 jours : si vous voulez aller au départ à Doussard en bus le dimanche depuis Annecy, pensez à prendre cette option bus.

Bus sur réservation dans votre espace personnel coureur jusqu'au 24 avril.

Attention, si vous avez acheté votre dossard en "groupe/famille", seule la personne ayant effectué le paiement, peut ajouter l'option sur votre espace.

- **Jour 1 du tOur du lac en 2 jours**

Possibilité d'utiliser les MaXi-Cars bases vie au départ de Doussard pour rentrer sur Annecy à la fin du Jour 1 (dernier départ à 15h00).

Présentation du dossard obligatoire à l'entrée du bus.

FOCUS MAXI-CARS RELAYEURS

Fonctionnement des bus pour les relayeurs

Pour les équipes qui ont acheté le Pass Bus Relayeurs lors de l'inscription :

- Les tickets de bus seront mis avec vos dossards.

Pour les équipes qui n'ont pas acheté le Pass Bus Relayeurs lors de l'inscription :

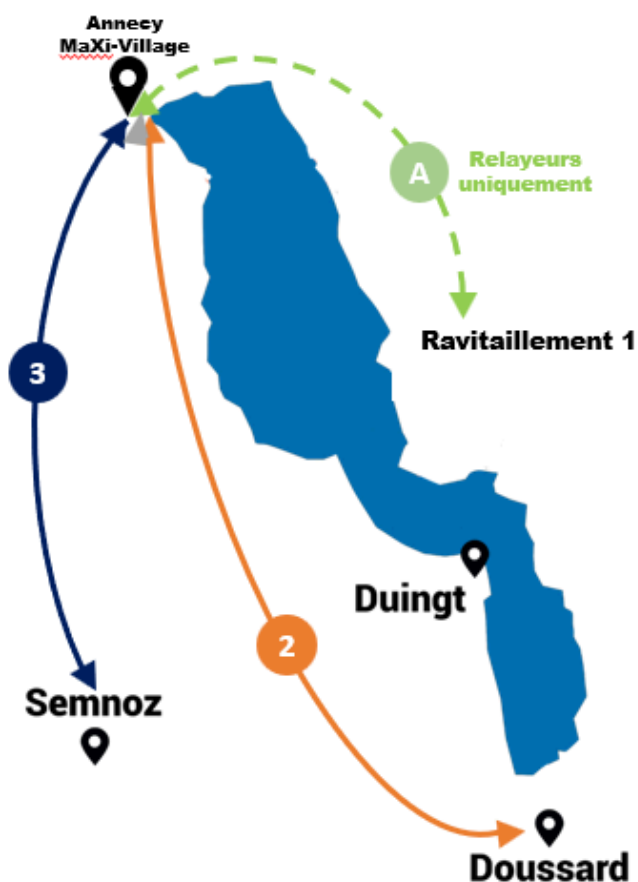
- Vous devez acheter en ligne vos tickets de bus, avec le même principe que pour les tickets accompagnants et les mêmes tarifs (voir pages 13 à 15).
- Les tickets physiques seront à récupérer au Point Infos du MaXi-Village pendant les horaires d'ouverture.

Pour rejoindre la zone de relais n°1 :

- Les relayeurs qui prennent ou finissent leur relais à cet endroit ont l'obligation de prendre le MaXi-Car pour rejoindre la zone de passage de relais 1. Aucun ticket de bus n'est nécessaire puisque le bus est OBLIGATOIRE. Les autres relayeurs n'auront pas le droit de monter dans ces bus.
- Départ du MaXi-Car à Annecy, à 2h00 au 1 avenue de France.
- Au retour, dépose des coureurs également sur l'avenue de France. Départ des bus de la zone de passage de relais dès qu'ils sont pleins.

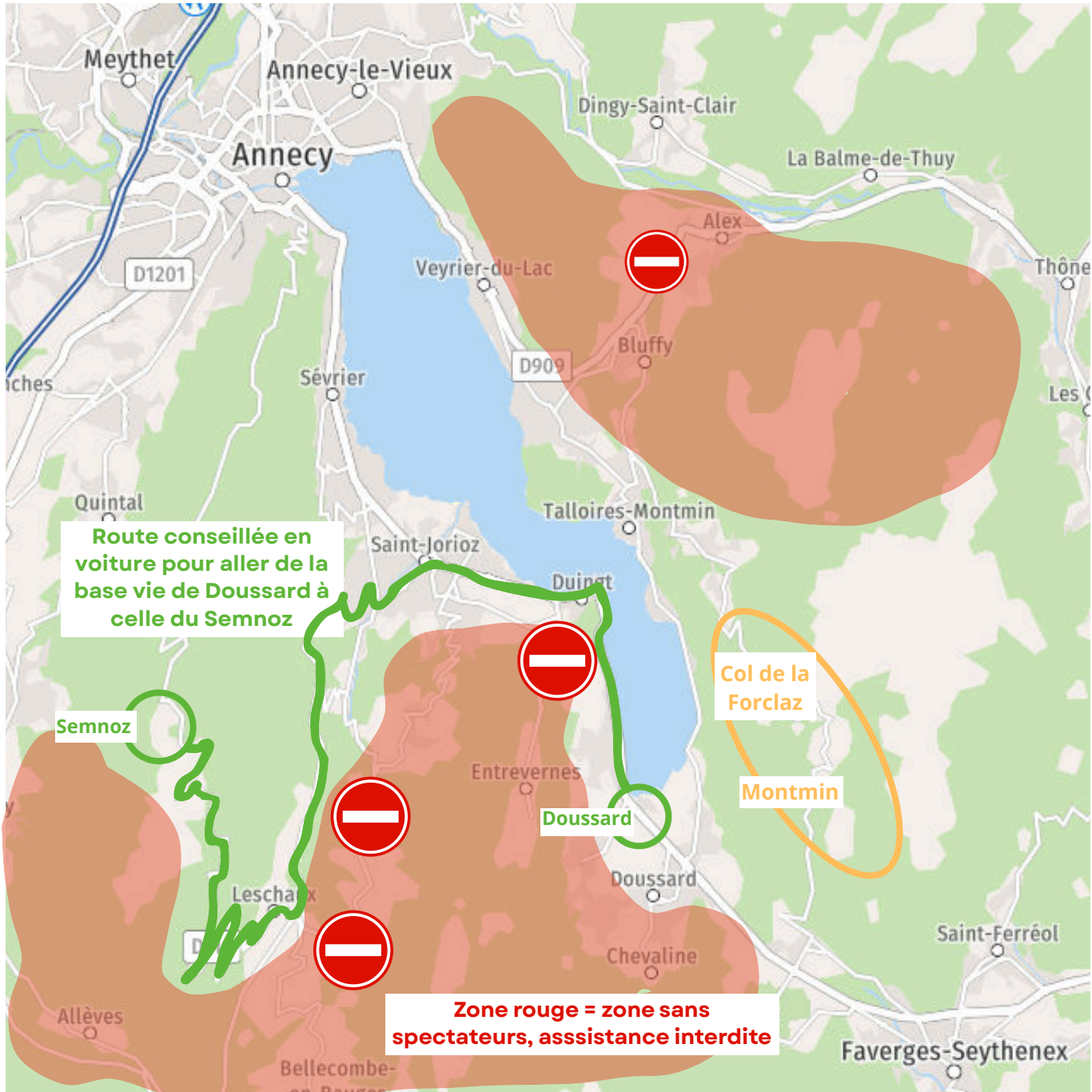
Pour rejoindre les zones de relais n°2 de Doussard et et n° 3 du Semnoz :

- Les bus sont les mêmes que ceux pour les accompagnants, avec des horaires identiques.
- Tous les relayeurs peuvent les prendre sous réserve de présentation du ticket de bus.



ROUTES FERMEES

RÈGLES DE CIRCULATION AUTOUR DU LAC POUR ACCÉDER AUX POINTS STRATÉGIQUES



Route fermée suivant les jours et horaires



Circulation autorisée sous réserve d'utilisation des parkings, bases vie (zone d'encouragement recommandée)



Circulation très difficile et déconseillée



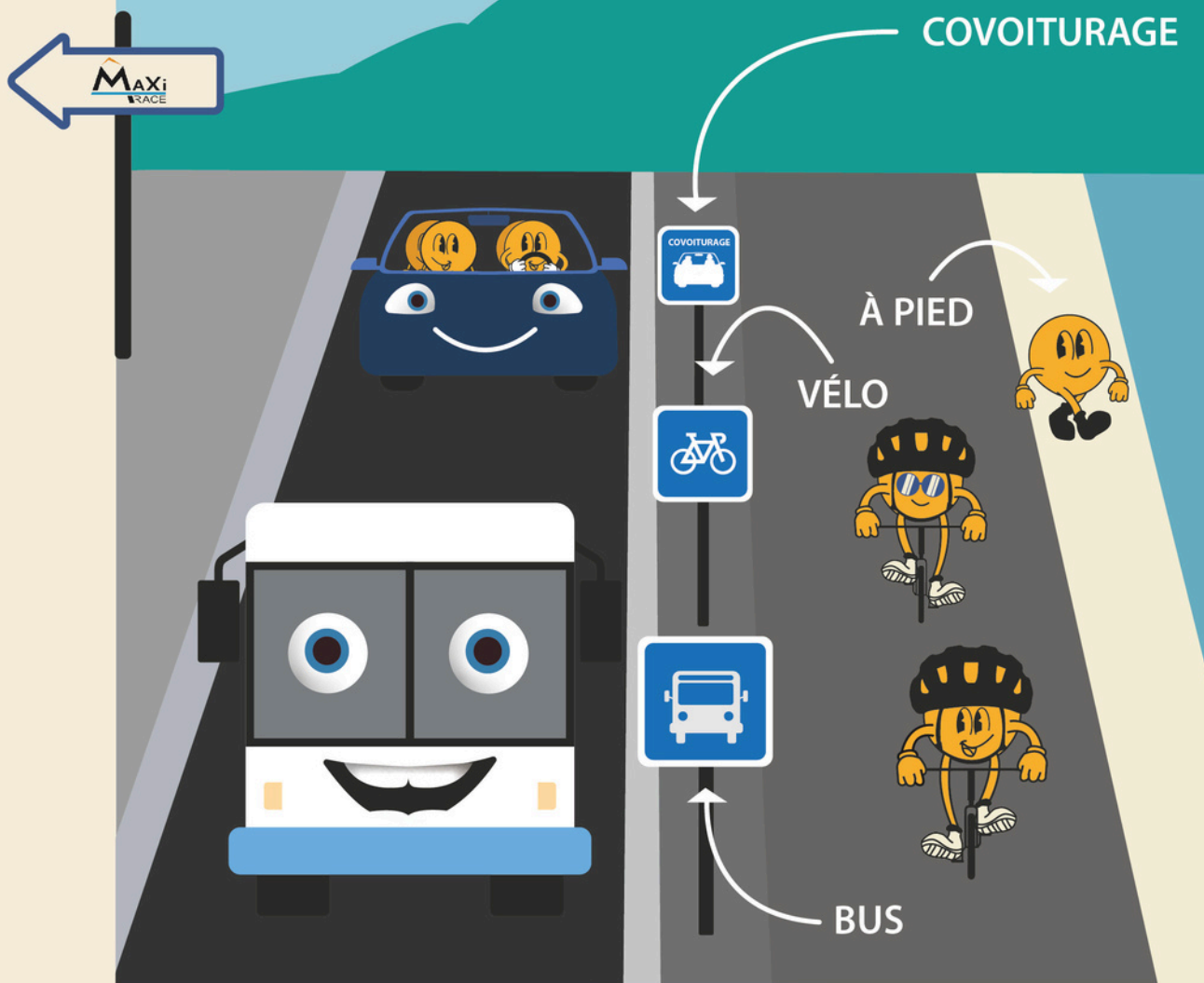
Circulation strictement interdite, zone de quiétude interdite aux cloches, aux cris...



4 N'oublions pas les bons usages !

N'OUBLIONS PAS LES BONS USAGES

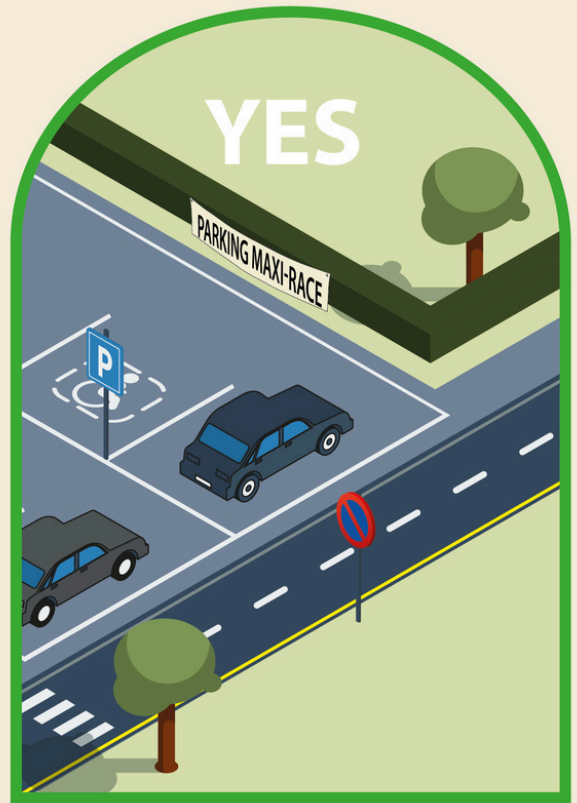
PENSEZ À VOUS DEPLACER EN :





NO

MAL GARÉ =
DONNE TA CB



YES



NO

RESPECTEZ LES
PROPRIÉTÉS PRIVÉES !



YES



**DES WC SONT À VOTRE DISPOSITION
TOUT LE LONG DU PARCOURS !**



**FAIS COMME À LA MAISON
LES DÉCHETS
C'EST DANS LA POUBELLE !**



TERREX MAXI RACE

Pour plus d'informations sur
l'évènement sur notre site internet :

<https://www.maxi-race.org/>

et sur notre page mobilité

[https://www.maxi-race.org/
mobilite/](https://www.maxi-race.org/mobilite/)